Système d'assainissement 2023
LA BOURBOULE
Réseau de type Mixte

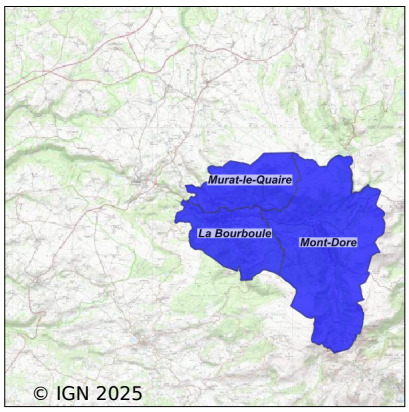

Station : LA BOURBOULE

Code Sandre	**0563047S0001**
Nom du maître d'ouvrage	SIVOM DE LA HAUTE DORDOGNE
Nom de l'exploitant	SUEZ EAU FRANCE
Date de mise en service	janvier 2006
Date de mise hors service	-
Niveau de traitement	Secondaire bio (Ntk et Pt bio)
Capacité	30 000 équivalent-habitant
Charge nominale DBO5	-
Charge nominale DCO	-
Charge nominale MES	-
Débit nominal temps sec	7 500 m3/j
Débit nominal temps pluie	13 500 m3/j
Filières EAU	
Filières BOUE	
Filières ODEUR	
Coordonnées du point de rejet (Lambert 93)	677 895, 6 499 410 - null
Milieu récepteur	

Chronologie des raccordements au réseau

Raccordements communaux

100% de La Bourboule depuis 2006
100% de Mont-Dore depuis 2006
100% de Murat-le-Quaire depuis 2006

Raccordements des établissements industriels

CIE DES EAUX MINERALES DE LA BOURBOULE depuis 2007
CIE FERMIERE DE LETABLISSEMENT THERMAL DU MONT DORE depuis 2010
REGIE DES GRANDS THERMES DE LA BOURBOULE depuis 2007

Observations SDDE

Système de collecte

Aucune observation

Station d'épuration

Aucune observation

Sous produits

Aucune observation

Données chiffrées

Les données présentées ci-dessous peuvent provenir des différentes STEP suivantes, liées au même système de collecte :

0463047S0001 LA BOURBOULE

Tableau de synthèse

Paramètre	Pollution entrante			Rendement	Pollution sortante	
	Charge	Capacité	Concentration		Charge	Concentration
VOL	9 700 m3/j	72 %			9 500 m3/j	
DBO5	127 Kg/j	9 %	13,2 mg/l	63 %	46 Kg/j	4,9 mg/l
DCO	430 Kg/j	13 %	48 mg/l	55 %	194 Kg/j	20,9 mg/l
MES	293 Kg/j		32 mg/l	68 %	95 Kg/j	10,2 mg/l
NGL	117 Kg/j		12,1 mg/l	13,1 %	102 Kg/j	10,8 mg/l
NTK	98 Kg/j		10,1 mg/l	59 %	40 Kg/j	4,2 mg/l
PT	12,7 Kg/j		1,3 mg/l	41 %	7,5 Kg/j	0,8 mg/l

Indice de confiance

2014	2015	2016	2017	2018	2019	2020	2021	2022	2023
4/5	4/5	4/5	4/5	4/5	4/5	4/5	4/5	4/5	4/5

Pollution traitée

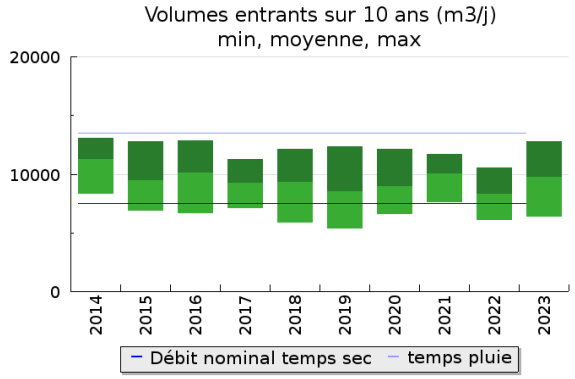

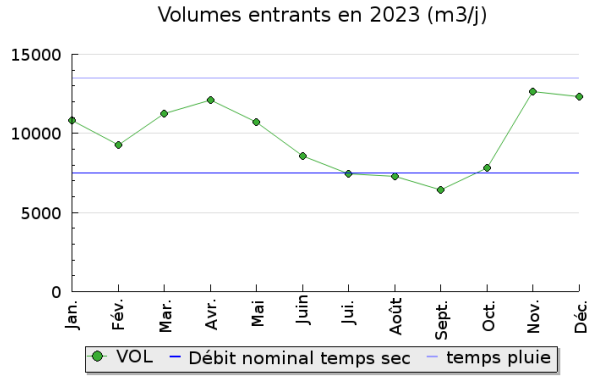

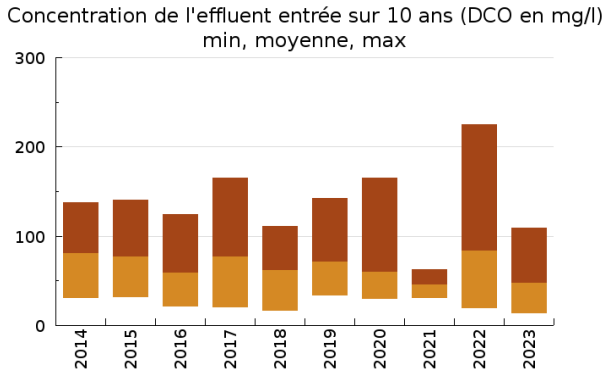

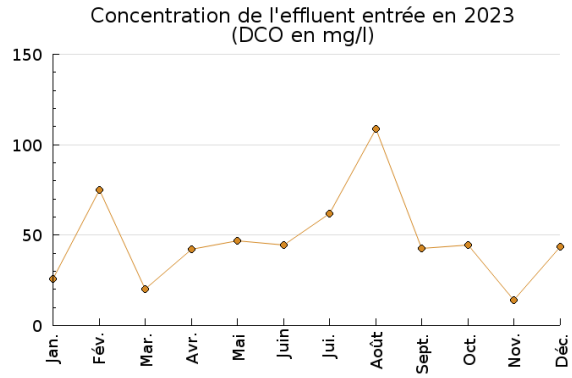

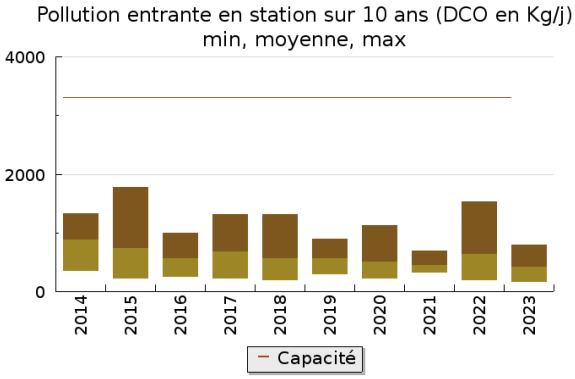

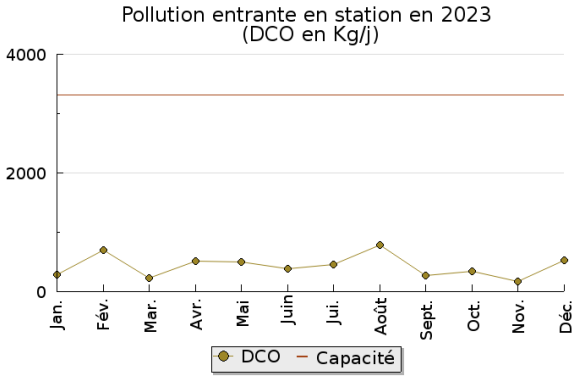

Pollution éliminée

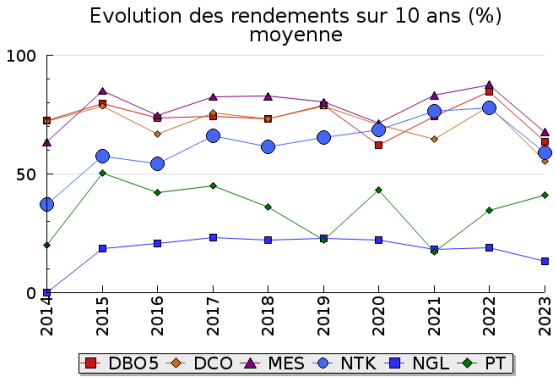

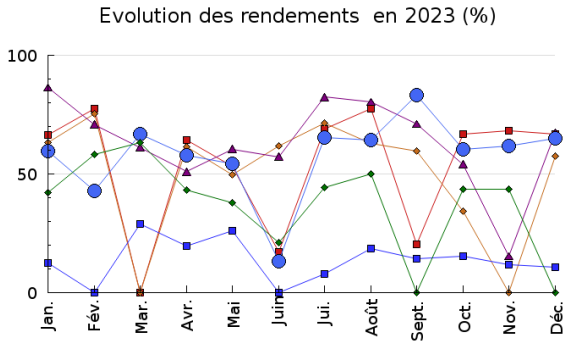

Pollution rejetée

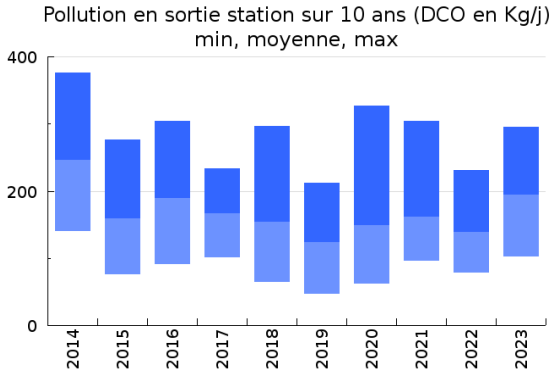

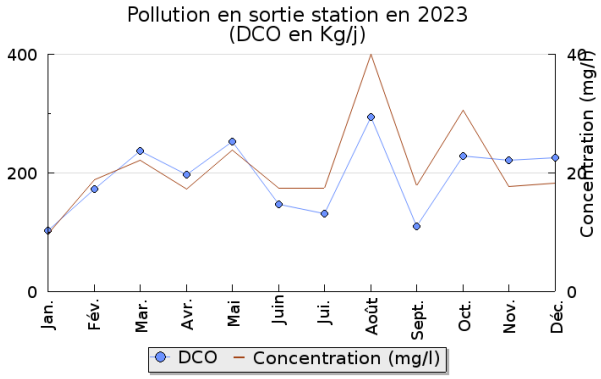

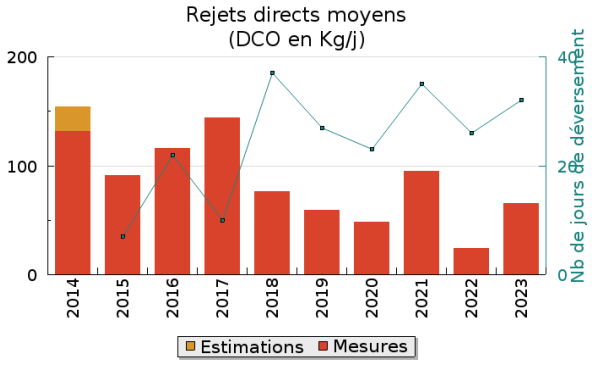

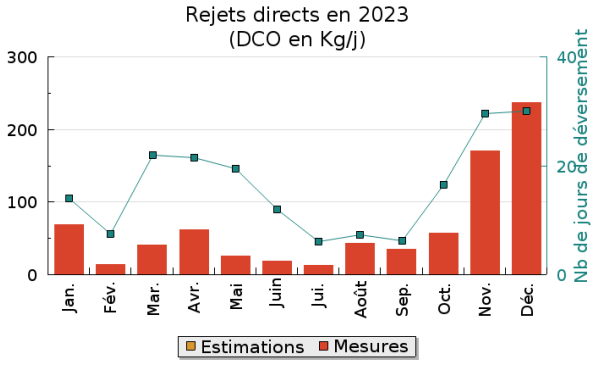

Production et destination des boues

Destination des boues sur 10 ans (tonne de matière sèche)

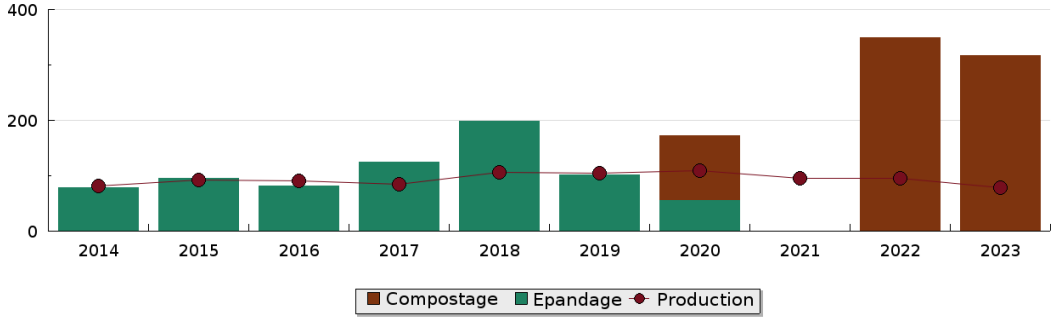

Problèmes rencontrés en 2023

Problèmes liés...

... à la collecte des effluents	Non
...à l'atteinte des performances européennes	Non
...à l'autosurveillance	Non
...à l'exploitation des ouvrages	Non
...à la production des boues	Non
...à la vétusté	Non
...à la destination des sous-produits	Non

Accès aux données

Les données historiques sont disponibles en téléchargement depuis la thématique "Usages et pressions polluantes domestiques et urbaines" ou sous forme d'archive depuis le catalogue de données du SIE du Bassin Adour Garonne (http ://adour-garonne.eaufrance.fr).

Accés à la fiche du Portail d'information sur l'assainissement collectif : https://assainissement.developpement-durable.gouv.fr/pages/data/fiche-0563047S0001