Système d'assainissement 2022
MONTREJEAU

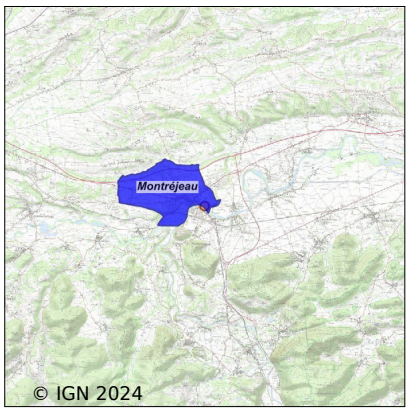

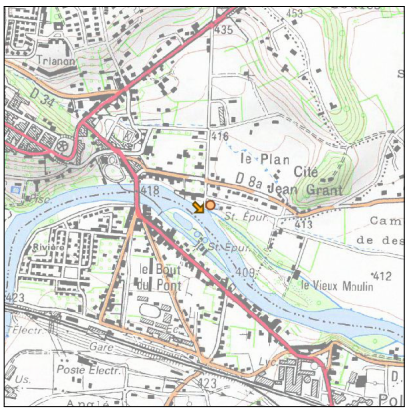

Station : MONTREJEAU

Code Sandre	**0531390V001**
Nom du maître d'ouvrage	COMMUNE DE MONTREJEAU
Nom de l'exploitant	SUEZ EAU FRANCE
Date de mise en service	juin 1971
Date de mise hors service	mai 2015
Niveau de traitement	Primaire bio simple (Décanteur Digesteur
Capacité	2 500 équivalent-habitant
Charge nominale DBO5	135 Kg/j
Charge nominale DCO	270 Kg/j
Charge nominale MES	175 Kg/j
Débit nominal temps sec	375 m3/j
Débit nominal temps pluie	-
Filières EAU	File 1: Prétraitements, Décantation physique, Lit bactérien
Filières BOUE	File 1: Lits de séchage, Digestion anaérobie mésophile
Filières ODEUR	
Coordonnées du point de rejet (Lambert 93)	502 700, 6 223 391 - Coordonnées établies (précision du décamètre)
Milieu récepteur	Rivière - La Garonne

Chronologie des raccordements au réseau

Raccordements communaux

100% de Montréjeau depuis 1964

Observations SDDE

Système de collecte

Aucune observation

Station d'épuration

Aucune observation

Sous produits

Aucune observation

Données chiffrées

Attention, cette STEP a été mise hors service en May-2015

Les données présentées ci-dessous peuvent provenir des différentes STEP suivantes, liées au même système de collecte :

0531390V002 MONTREJEAU COMMUNALE N°2

Tableau de synthèse

Paramètre	Pollution entrante			Rendement	Pollution sortante	
	Charge	Capacité	Concentration		Charge	Concentration
VOL	390 m3/j	105 %			380 m3/j	
DBO5	110 Kg/j	82 %	280 mg/l	96 %	4,4 Kg/j	11,7 mg/l
DCO	390 Kg/j	144 %	980 mg/l	95 %	19,8 Kg/j	51 mg/l
MES	246 Kg/j		610 mg/l	97 %	6,9 Kg/j	17,4 mg/l
NGL	27 Kg/j		69 mg/l	85 %	4,2 Kg/j	10,2 mg/l
NTK	26,8 Kg/j		68 mg/l	88 %	3,3 Kg/j	7,8 mg/l
PT	4 Kg/j		10,4 mg/l	39 %	2,5 Kg/j	6,8 mg/l

Indice de confiance

2013	2014	2015	2016	2017	2018	2019	2020	2021	2022
1/5	1/5	2/5	2/5	3/5	3/5	3/5	3/5	3/5	3/5

Pollution traitée

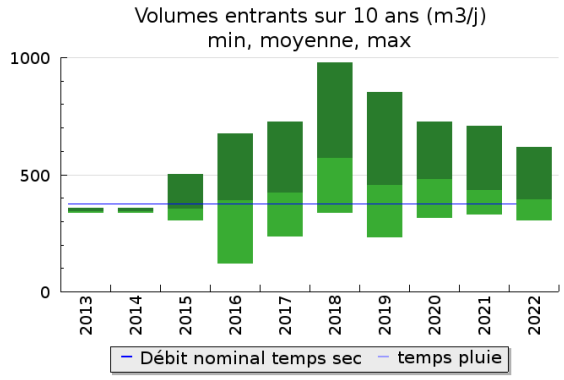

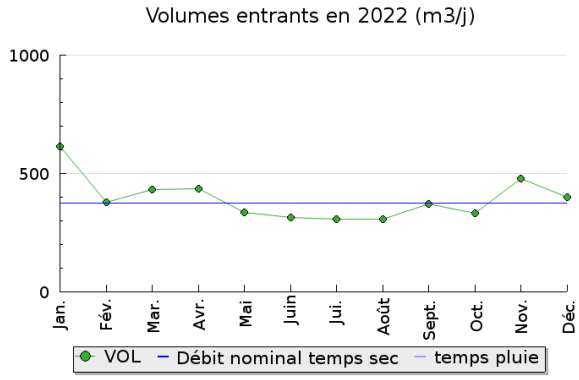

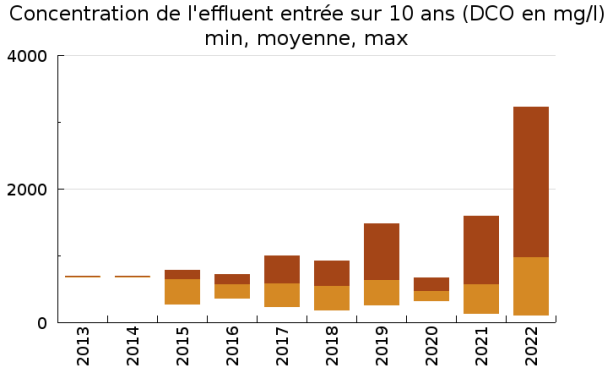

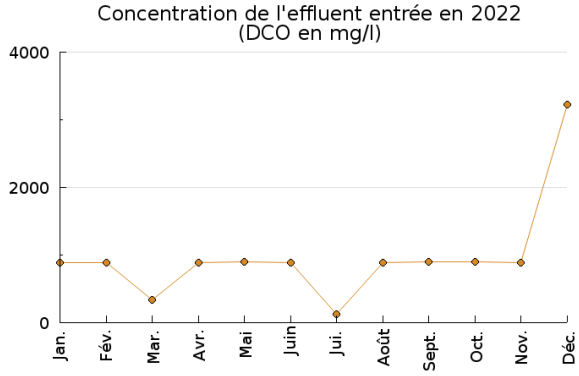

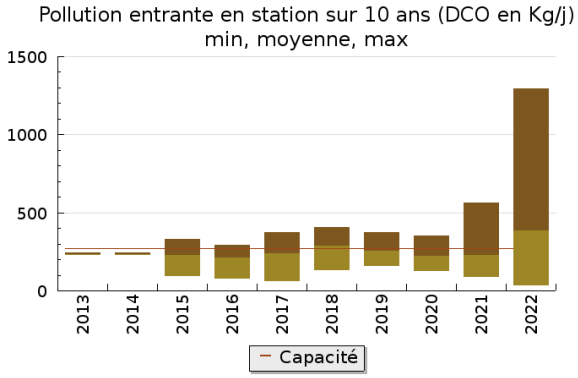

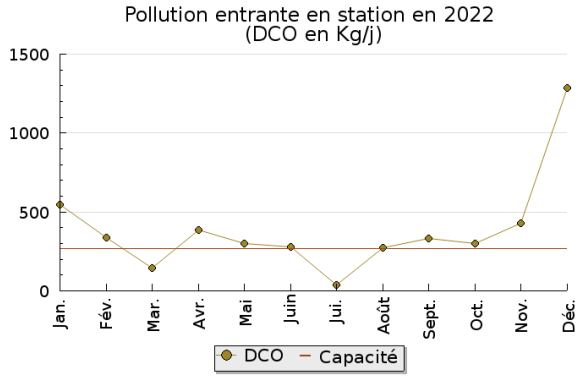

Pollution éliminée

Pollution rejetée

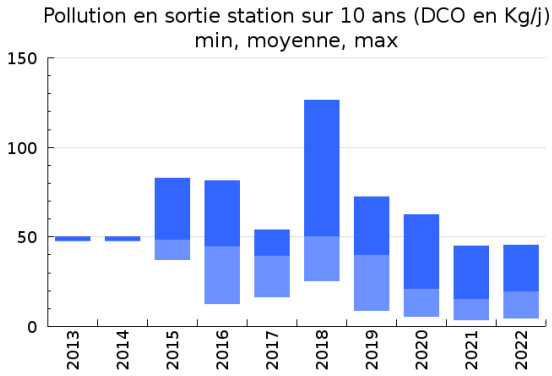

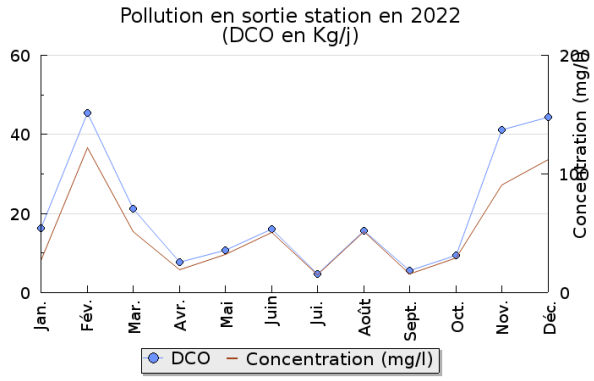

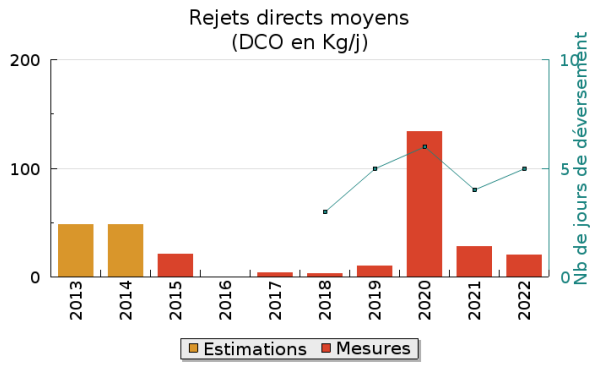

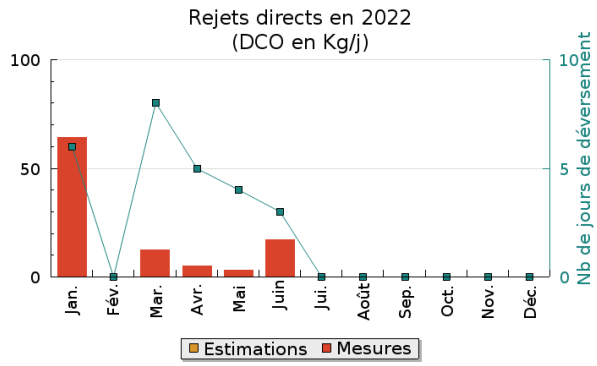

Production et destination des boues

Destination des boues sur 10 ans (tonne de matière sèche)

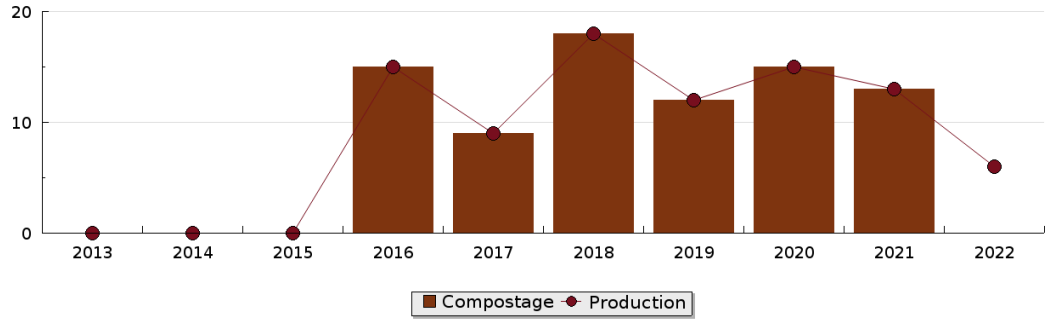

Problèmes rencontrés en 2022

Problèmes liés...

... à la collecte des effluents	Non
...à l'atteinte des performances européennes	Non
...à l'autosurveillance	Non
...à l'exploitation des ouvrages	Non
...à la production des boues	Non
...à la vétusté	Non
...à la destination des sous-produits	Non

Accès aux données

Les données historiques sont disponibles en téléchargement depuis la thématique "Usages et pressions polluantes domestiques et urbaines" ou sous forme d'archive depuis le catalogue de données du SIE du Bassin Adour Garonne (http ://adour-garonne.eaufrance.fr).

Accés à la fiche du Portail d'information sur l'assainissement communal : http://assainissement.developpementdurable.gouv.fr/station.php?code=0531390V001